ОБЩЕСТВО С ОГРАНИЧЕННОЙ ОТВЕТСТВЕННОСТЬЮ
НАУЧНО-ПРОИЗВОДСТВЕННОЕ ОБЪЕДИНЕНИЕ «ЧЕРНОЗЕМЬЕ»

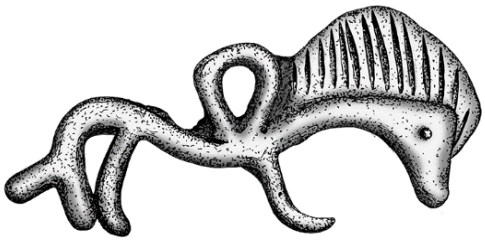

ООО НПО «Черноземье»
Юридический адрес: 398055, Липецкая область, город Липецк,
улица Московская, дом 101 А
Почтовый адрес: 398024, г. Липецк, ул. Кирова, д. 13
ОГРН 1074823002957 ИНН 4826055427 КПП 482601001
Р/с 40702810600001453987
Банк: АО «Райффайзенбанк» г. Москва
БИК 044525700
к/с 30101810200000000700
тел.: 8 906 593 73 05
http://черноземье.com
E-mail: chernozemye48@gmail.com

УТВЕРЖДАЮ

Генеральный Директор

ООО НПО «Черноземье»

_____ А.В. Ерохин

«14» мая 2019 г.



Документация о проведении археологического обследования земельного участка на предмет наличия (отсутствия) объектов, обладающих признаками историко-культурного наследия на территории, предусмотренной под проектируемые объекты: «Монтаж задвижки на МНПП на границе РФ», «Строительство узлов запорной арматуры на МН «Куйбышев-Унеча-Мозырь-1», МН «Унеча-Мозырь-2» в Злынковском районе Брянской области

Липецк – 2019

Оглавление

Введение…….……..... 3

Основная часть

1. Методика исследования…….……..…... 4
2. Физико-географическая характеристика района.……..... 6
3. История археологического изучения……..... 8
4. Описание работ…….……..... 10

Список использованных источников и литературы.…….…..... 14

Заключение…….. 13

Приложения……..……..……. 16

Приложение А. Таблица координат поворотных точек ……. 16

Приложение Б. Альбом иллюстраций...…….……... 17

Приложение В. Копия открытого листа…….……... 30

Введение

В 2019 г. обществом с ограниченной ответственностью Научно-производственного объединение «Черноземье» проведена археологическая разведка на земельном участке, предназначенном для строительства объектов: «Монтаж задвижки на МНПП на границе РФ», «Строительство узлов запорной арматуры на МН «Куйбышев-Унеча-Мозырь-1», МН «Унеча-Мозырь-2» в Злынковском районе Брянской области (рис. 1–4).

Заказчик работ – Акционерное общество «Транснефть-Дружба».

Археологическая разведка выполнялась на основании карты-схемы предоставленной АО «Транснефть-Дружба».

Участок обследования частично попадет на западные территории земельных участков с кадастровыми номерами 32:09:0000000:277, 32:09:0000000:276, 32:09:0000000:249.

Площадь обследуемой территории составила около 2,7 га (рис. 2, 4).

Науно-исследовательские археологические работы проводились в 2019 г. на основании Открытого листа № 0208-2019, выданного Министерством культуры РФ на имя Скинкайтиса Винцаса Владимиро (срок действия 01.04. 2019 г. – 01.06. 2019 г.).

В результате проведенных археологических полевых работ объектов археологического наследия не выявлено.

Финансирование осуществлялось из средств заказчика работ.

Основная часть

1 Методика исследований

Исследовательская работа состояла из двух этапов. На подготовительном этапе был осуществлен сбор и анализ архивных и картографических данных, проведен опрос местного населения, определены районы проведения разведочных работ. Была проведена работа в архивах и библиотеках с материалами отчётов предыдущих экспедиций и специальной археологической литературой по древностям региона.

На этапе археологического исследования проводились собственно натурные обследования территории. Для работы использовались предоставленная заказчиком схема. Основные этапы работ фиксировались с помощью цифрового фотоаппарата. На начальном этапе работ была проведена фотофиксация участка проведения работ и поверхности шурфа. Разметка шурфа велась кольями - пластиковыми трубками с помощью буссоли БГ-1 и металлической рулетки длиной 30 м с ценой деления 1 мм. Привязка шурфа к имеющейся геоподоснове участка и космическому снимку местности проводилась с помощью портативного прибора глобального позиционирования (Garmin GPSmap 60CSx, система координат WGS-84). Географические координаты (широта, долгота) определены с точностью до 0,01". Нивелировка поверхности шурфа (как и другие замеры глубин) велась оптическим нивелиром со стандартным комплектом оборудования (металлические рейки длиной 4 и 5 м с ценой деления 1 см).

Определение на местности производилось в соответствии с ситуационными планами, содержащимися в техническом задании Заказчика. С целью выявления памятников археологии было произведено сплошное обследование земельных участков, расположенных на объекте «Монтаж задвижки на МНПП на границе РФ», «Строительство узлов запорной

арматуры на МН «Куйбышев-Унеча-Мозырь-1», МН «Унеча –Мозырь-2» в Злынковском районе Брянской области.

При визуальном осмотре местности с целью обнаружения выходов культурного слоя и погребальных памятников осматривались встречающиеся обнажения грунта естественного и антропогенного происхождения (распашка, котлованы, кротовины, колеи и кюветы полевых дорог и т.п.).

На территории земельного участка был заложен шурф стандартных размеров 2 х 2 м. Стенки и материковое основание шурфа тщательно зачищались после выборки заполнения. После завершения исследований шурф был полностью засыпан с рекультивацией поверхности.

Камеральная обработка включала в себя работу с литературой и архивными источниками.

В целом, при проведении полевых археологических исследований и оформлении настоящего отчета использовались методические рекомендации, отраженные в «Положении о порядке проведения археологических полевых работ и составления научной отчётной документации» (М., 2018), разработанных в Институте археологии РАН.

2 Физико-географическая характеристика района

Брянская область расположена в центральной части Восточной Европы. Поверхность области представляет собой в основном равнину с общим наклоном к ЮЗ. Здесь сочетаются возвышенные сильнорасчлененные эрозионные равнины (западная часть Среднерусской и южная часть Смоленской возвышенностей) и плоские моренно-зандровые равнины Приднепровской низменности на размытом каменноугольном и мезозойском основании юго-западного крыла Московской синеклизы.

Климат умеренно-континентальный. Преобладают подзолистые, дерново-подзолистые и серые лесные почвы. В опольях (Присудостьском, Трубчевском, Стародубском, Брянском) распространены наиболее плодородные суглинистые серые лесные почвы, на западной окраине Среднерусской возвышенности – темно-серые и серые лесные почвы, а также оподзоленные черноземы. Подзолистые почвы распространены преимущественно на зандровых равнинах, там же встречаются дерново-подзолистые-глеевые почвы. В долинах рек Десны, Судости, Ипути, Снови – дерново-аллювиальные почвы.

Реки Брянской области принадлежат бассейну Днепра. Наиболее крупная – левый приток Днепра – Десна с притоками Болва, Навля, Нерусса, Судость и др. На западе протекают Ипуть и Беседь – притоки р. Сож.

Брянская область расположена в лесной зоне, и только крайний ЮВ входит в лесостепную зону. Леса расположены неравномерно, наиболее крупные лесные массивы – по левобережью Десны и на севере. В поймах рек – заливные, на междуречьях – суходольные и низменные луга.

Геология и геоморфология региона исследована сотрудниками Деснинской комплексной экспедиции М.В. Воеводского, а затем – детально – лабораторией эволюционной географии Института Географии АН СССР – РАН под рук. А.А. Величко.

Западная часть района исследований занята Полесской низменностью. Основные элементы рельефа – невысокие эрозионные увалы и холмы,

расчлененные долинно-балочной и овражной сетью и придающие поверхности облик полого-волнистой равнины. В гидрографическом отношении здесь протекают притоки третьего порядка, входящие в пределы Днепровского бассейна: р. Ипуть – левый приток р. Сож и р. Снов – правый приток Десны. Преобладают дерново-подзолистые почвы с низким плодородием, значительную часть из них составляют лёгкие песчаные и супесчаные. В долинах рек – зоны торфяников и полуболотных почв.

3 История археологического изучения района

Почти вся территория нынешнего Злынковского района до 1919 года входила в Новозыбковский уезд Черниговской губернии. В 1959 году район был упразднён, в 1988 году – восстановлен. Поэтому история археологического изучения территории Злынковского района во многом совпадает с историей изучения Новозыбковского района.

В конце XIX – начале XX вв. на территории современного Злынковского района активные археологические изыскания проводил преподаватель истории и географии Новозыбковского реального училища П.М. Ерёменко, им были опубликованы списки памятников Новозыбковского уезда, им же были проведены и первые археологические раскопки курганов на территории Злынковского района. П.М. Ерёменко обследовал курганные могильники у сёл Воронова Гута, Вышков, Лысые, исследовал курганный могильник Щербиничи (Еременко, 1896. С.66,72). В 1910 году городище раннего железного века Азаричи обследовал белорусский исследователь Е.Р. Романов (Романов, 1910. С.112).

Затем в изучении памятников археологии Злынковского района наступил перерыв. Только в 1935 г. уже известное городище Азаричи обследовал К.М. Поликарпович (Древности…, 1962. С.30-31).

В 1970 году курганный могильник Зеленая Роща обследовал А.А. Узянов (Узянов, № 4806).

В 1973 году в Злынковском районе работал Брянский отряд Среднеднепровской экспедиции Института археологии АН СССР под руководством В.И. Кулакова. Тогда им на территории района были обследованы многие известные в настоящее время памятники: курганные могильники Воронова Гута, Щербиничи, селище Щербиничи, городище Азаричи (Кулаков, № 5246; Кашкин, Кулаков, 1974. С. 104-105). В 1974 году исследования на территории Злынковского района продолжил А.В. Кашкин. Им были обследованы курганный могильник Вышков 1 и селище Вышков

(Кашкин, № 5439). Он же продолжил исследования на территории Злынковского района в 1984 году, тогда им были обследованы древнерусские курганные могильники Вышков 2 и Фёдоровка (Кашкин, № 9725).

В 1978 поселения эпохи неолита и бронзового века на территории района (Добродеевка 1 -3, Орлы 1-3) обследовал А.С. Смирнов (Смирнов, 1982. С. 61-63). В 1981 году стоянки Добродеевка 1 – 3 и Орлы-3 он исследовал раскопками (Смирнов, 1983. С.90; 1986. С.25).

После аварии на Чернобыльской АЭС Злынковский район, как и соседние Новозыбковский и другие районы Брянской области были заражены радиоактивными осадками. Археологические исследования на территории района были практически свернуты. С середины 80-ых гг. XX в. и до 2011 года археологическое обследование территории района не производилось. В 2011 году на территории Злынковского района проводил разведку профессор БГУ Е.А. Шинаков. Им было обнаружено и обследовано поселение Муравинка и осмотрен курганный могильник Щербиничи (Шинаков, № 37367). В 2017 году разведки по автодороге на р. Каменка проводил сотрудник ИА РАН М.А. Бишутин, памятников археологии им обнаружено не было (Бишутин, б/н).

К настоящему времени на территории Злынковского района известно 16 памятников археологии.

Согласно историко-архивным данным в зоне проектируемого строительства объекты археологического наследия отсутствуют.

4 Описание работ

Трасса магистрального нефтепровода проходит на данном участке по территории Злынковского района с юго-востока на северо-запад вплоть до государственной границы Российской Федерации и Республики Беларусь. На объекте «Монтаж задвижки на МНПП на границе РФ», «Строительство узлов запорной арматуры на МН «Куйбышев-Унеча-Мозырь-1», МН «Унеча – Мозырь-2» в Злынковском районе Брянской области обследовался весь коридор трассы, в наиболее перспективных в археологическом отношении местах.

Площадь обследованной территории в зоне монтажа задвижки на МНПП на границе РФ, строительства узлов запорной арматуры на «Куйбышев-Унеча-Мозырь-1», МН «Унеча-Мозырь-2» составила около 2,7 га (рис. 5–10, 23).

Участок обследования частично попадет на западные территории земельных участков с кадастровыми номерами 32:09:0000000:277, 32:09:0000000:276, 32:09:0000000:249.

Участок обследования расположен на водоразделе рек Грязливка и Нетеша, правых притоков реки Хоропуть (левый приток р. Ипути – левого притока р. Сож). В топографическом отношении залесенные площадки к северу от нефтепровода являются перспективными в археологическом отношении и могли быть освоены людьми в течение длительного промежутка времени от позднего плейстоцена до позднего средневековья, нового и новейшего времени. Рекогносцировочные археологические работы, анализ архивных материалов и топографической подосновы прохождения трассы нефтепровода позволили локализовать данные перспективные территории, которые стали объектами первостепенного внимания во время проведения сплошного археологического натурного обследования по трассе газопровода.

Выбор места закладки разведочного шурфа и выборка шурфа проводились в присутствии представителя Заказчика – мастера Линейно-аварийной эксплуатационной службы Брянского районного управления ЛПДС «8-Н» АО «Транснефть – Дружба» Сивого Владимира Николаевича. Через участок проходят действующие нефтепроводы и продуктопровод, на нем расположена сеть кабелей управления и связи. Южная часть участка разрушена при строительстве нефте- и продуктопроводов, кабелей связи. Северная и центральная части участка находятся в удовлетворительном состоянии – задернованы, поросли молодыми хвойными деревьями.

Шурф (рис. 11–22) заложен на участке, расположенном примерно в 85 м к востоку от государственной границы Российской Федерации и Республики Беларусь, в 112 м к северо-востоку от памятного знака на границе, в 58 м к северу от крайней нитки нефтепровода. Площадка задернована, поросла молодыми хвойными деревьями.

Размеры шурфа – 2 х 2 м, ориентирован сторонами по сторонам света. Шурф выбран на глубину – 0,5 м, а с учетом контрольного прокопа на глубину до – 0,75 м.

Стратиграфия слоев (по профилю З – В): под дёрном мощностью 5-7 см идёт слой коричневой пахотной супеси мощностью до 10-12 см. Материк – плотная желтая супесь, выявлен на глубине 15-17 см. В северо-восточном углу шурфа был сделан контрольный прокоп до глубины – 0,75 м.

Координаты шурфа в системе глобального позиционирования GPS:

N 52°21'41.9" E 31°37'31.6"

После окончания работ шурф был рекультивирован. Признаков культурного слоя и археологических находок в шурфе не обнаружено.

По результатам проведенной шурфовки можно сделать следующее заключение.

На месте планируемого строительства объекта «Монтаж задвижки на МНПП на границе РФ», «Строительство узлов запорной арматуры на МН «Куйбышев-Унеча-Мозырь-1», МН «Унеча –Мозырь-2» в Злынковском районе Брянской области признаков наличия культурного слоя и археологических находок не обнаружено. Однако в ходе проведения земляных работ могут быть обнаружены объекты археологического наследия, не выявленные методами шурфовки поверхностных слоев:

- захоронения не выявленные в рельефе;
- клады.

В случае обнаружения объектов и предметов, обладающих признаками объекта культурного наследия, необходимо незамедлительно остановить земляные работы и сообщить сотрудникам Управления по охране и сохранению историко-культурного наследия Брянской области.

Заключение

В ходе проведения археологического обследования был полностью обследован земельный участок, отводимый под объект «Монтаж задвижки на МНПП на границе РФ», «Строительство узлов запорной арматуры на МН «Куйбышев-Унеча-Мозырь-1», МН «Унеча–Мозырь-2» на территории Злынковского района Брянской области.

Проведено тщательное визуальное обследование территории, а также заложен 1 разведочный шурф, который показал отсутствие памятников археологии.

Объекты культурного наследия (памятники археологии) непосредственно на земельном участке, отводимом под строительство объектов «Монтаж задвижки на МНПП на границе РФ», «Строительство узлов запорной арматуры на МН «Куйбышев-Унеча-Мозырь-1», МН «Унеча–Мозырь-2» на территории Злынковского района Брянской области, отсутствуют. Объектов культурного наследия, включенных в Единый государственный реестр объектов культурного наследия Российской Федерации, выявленных объектов культурного наследия, а также объектов, обладающих признаками ОКН, на обследованном участке не имеется.

Учитывая вероятность наличия трудно выявляемых объектов археологии, в случае обнаружения их признаков (фрагменты палеофауны, отформованные сколами камни – каменные орудия – и иные археологические артефакты), на основании п. 4 статьи 36 Федерального закона от 25.06.2002 N 73-ФЗ (ред. от 30.12.2015) «Об объектах культурного наследия (памятниках истории и культуры) народов Российской Федерации», необходимо приостановить проведение земляных работ и известить Управления по охране и сохранению историко-культурного наследия Брянской области.

Автор отчета, держатель Открытого листа В.В. Скинкайтис



Список использованных источников и литературы:

Источники:

Бишутин М.А. Отчет об археологической разведке на территории Злынковского района Брянской области в 2017 г. // Архив ИА РАН. Р-1. временно б/н.

Кашкин А.В. Отчет о работе Брянского отряда ИА АН СССР в 1974 г. // Архив ИА РАН, Р-1. № 5439.

Кашкин А.В. Отчет о работе Центрально – Черноземного отряда в 1984 г. Ч.1: Разведки в Брянской области // Архив ИА РАН. Р-1. № 9725.

Кулаков В.И. Отчет о работе Брянского отряда за 1973 г. // Архив ИА РАН, Р-1. № 5246.

Поликарпович К.М. Отчет об археологических работах в 1935 г. в Западной области // Архив ИИМК РАН. 1935. Ф.1. № 103/1935.

Смирнов А.С. Отчет о раскопках Деснинско-Белгородской экспедицией неолитических стоянок на Жеренских озерах (Брянская область) в 1978 г. // Архив ИА РАН. Р-1. № 7202.

Смирнов А.С. Отчет о разведках Деснинско-Белгородской экспедиции на территории Брянской области в 1978 году // Архив ИА РАН. Р-1. № 7259.

Смирнов А.С. Отчет о раскопках стоянок Добродеевка I, Добродеевка II, Добродеевка III, Орлы III в 1981 г. (Новозыбковский район Брянской области) // Архив ИА РАН. Р-1. № 8214.

Узянов А.А. Отчет о работе Брянского отряда Восточнобелорусской экспедиции по обследованию памятников Брянской области // Архив ИА РАН. Р-1. № 4806.

Шинаков Е.А. Отчет об археологических разведках на участке строительства ВОЛС «Новозыбков – Стародуб – Трубчевск» в Новозыбковском, Злынковском, Климовском, Клинцовском, Стародубском, Погарском и Трубчевском районах Брянской области и на территории с.Хотылёво в 2011 г. // Архив ИА РАН. Р-1. № 37367.

Литература:

Гурьянов В.Н., Чубур А.А. Муравинская Гута и ее первое археологическое обследование // Studia internationalia. Материалы VI международной научной конференции «Западный регион России в международных отношениях X-XX вв.» (9-11 ноября 2017 г.). – Брянск, 2017.

Гурьянов В.Н., Шинаков Е.А., Чубур А.А. Охранные разведки на юго-западе Брянской области // Археологические исследования в Еврорегионе «Днепр» в 2013 году – Брянск, 2015.

Древности железного века в междуречье Десны и Днепра / САИ. Вып.Д 1-12. – М.: Изд-во АН СССР, 1962.

Ерёменко П. М. Радимичские курганы: Обозрение курганов и городищ Новозыбковского уезда. Раскопка курганов // Записки императорского русского археологического общества. Т. VIII. Вып.1-2. – СПб., 1896.

Кашкин А.В. Разведки по рекам Десна, Ипуть, Сейм // Археологические открытия 1984 года. - М., 1986.

Кашкин А.В., Кулаков В.И. Разведки в Брянской области // Археологические открытия 1973 года. – М., 1974.

Романов Е.Р. Археологический очерк Гомельского уезда // Записки Северо-западного отдела Императорского Русского географического общества. Кн. 1. - Вильна, 1910.

Смирнов А.С. Неолитические памятники запада Брянской области // КСИА. Вып. 169. – М., 1982.

Смирнов А.С. Раскопки стоянок на р. Ипути // Археологические открытия 1981 года. – М., 1983.

Смирнов А.С. Деснинская экспедиция в 1977 – 1983 гг. // КСИА. Вып. 188. – М., 1986.

Шинаков Е.А., Гурьянов В.Н., Чубур А.А. Работы Брянской древнерусской экспедиции в 2011 – 2012 гг. // Археологические открытия 2010 – 2013 годов. – М., 2015.

Приложение А. Таблица координат поворотных точек

ТАБЛИЦА КООРДИНАТ

ПОВОРОТНЫХ ТОЧЕК

границы археологического обследования земельного участка, отводимого под строительство объектов: «Монтаж задвижки на МНПП на границе РФ», «Строительство узлов запорной арматуры на МН «Куйбышев-Унеча-Мозырь-1», МН «Унеча-Мозырь-2», расположенного в Злынковском районе Брянской области.

1. Система координат	WGS-84

2. Координаты поворотных точек границы обследованной территории

Обозначение характерных точек границ	**Координаты WGS-84, гг,гггггг**	
	Широта	**Долгота**
1	**2**	**3**
1	N52°21'43,30"	E31°37'28,18"
2	N52°21'43,29"	E31°37'30,36"
3	N52°21'41,68"	E31°37'36,23"
4	N52°21'40,40"	E31°37'35,52"
5	N52°21'37,93"	E31°37'31,61"
6	N52°21'38,53"	E31°37'27,50"

Приложение Б. Альбом иллюстраций

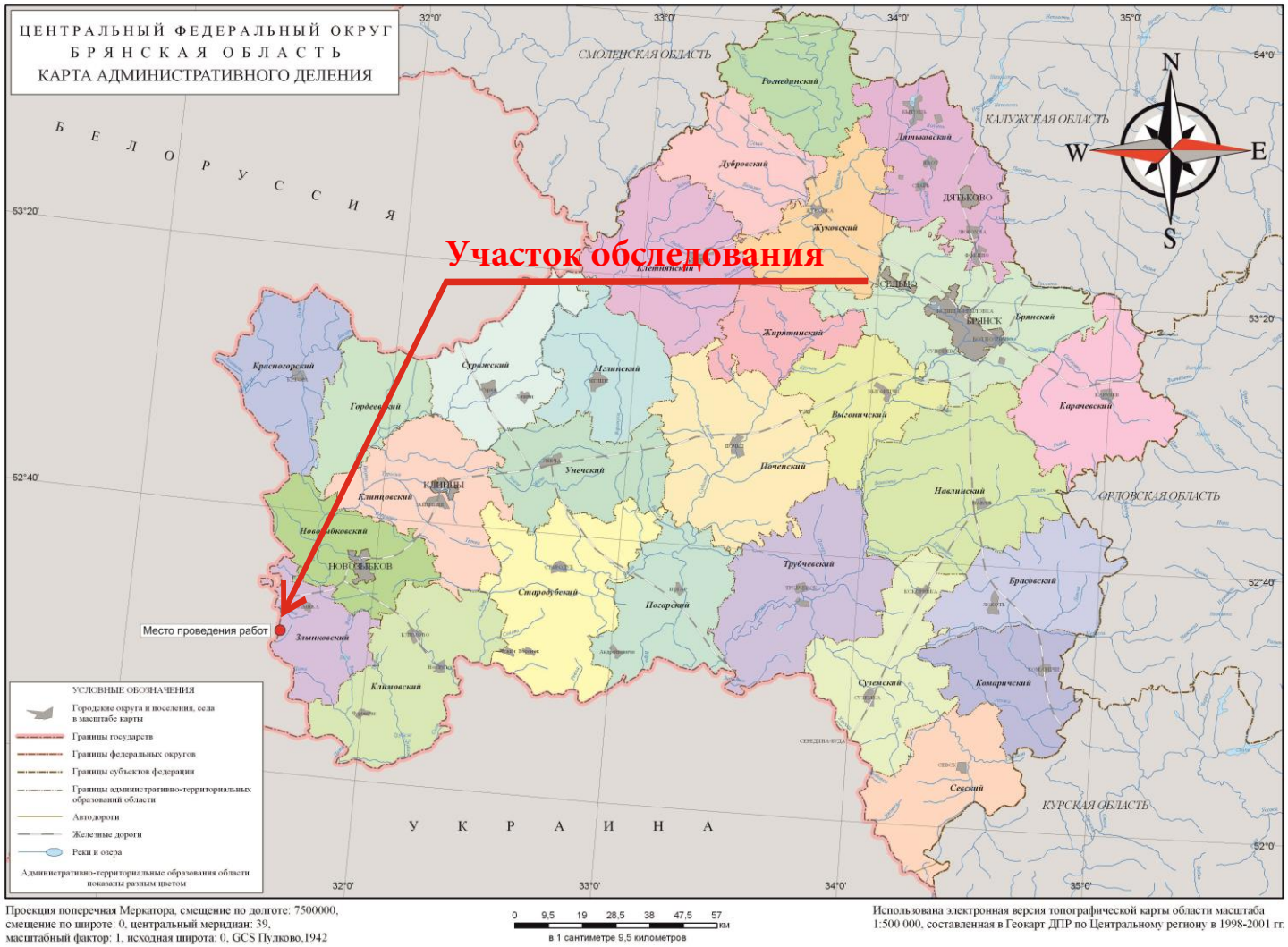

Рис. 1. Археологическая разведка на участке строительства объектов: «Монтаж задвижки на МНПП на границе РФ», «Строительство узлов запорной арматуры на МН «Куйбышев-Унеча-Мозырь-1», МН «Унеча-Мозырь-2» в Злынковском районе Брянской области. 2019 г. Ситуационный план участка проведения археологических исследований. Карта Брянской области с обозначенным участком обследования.

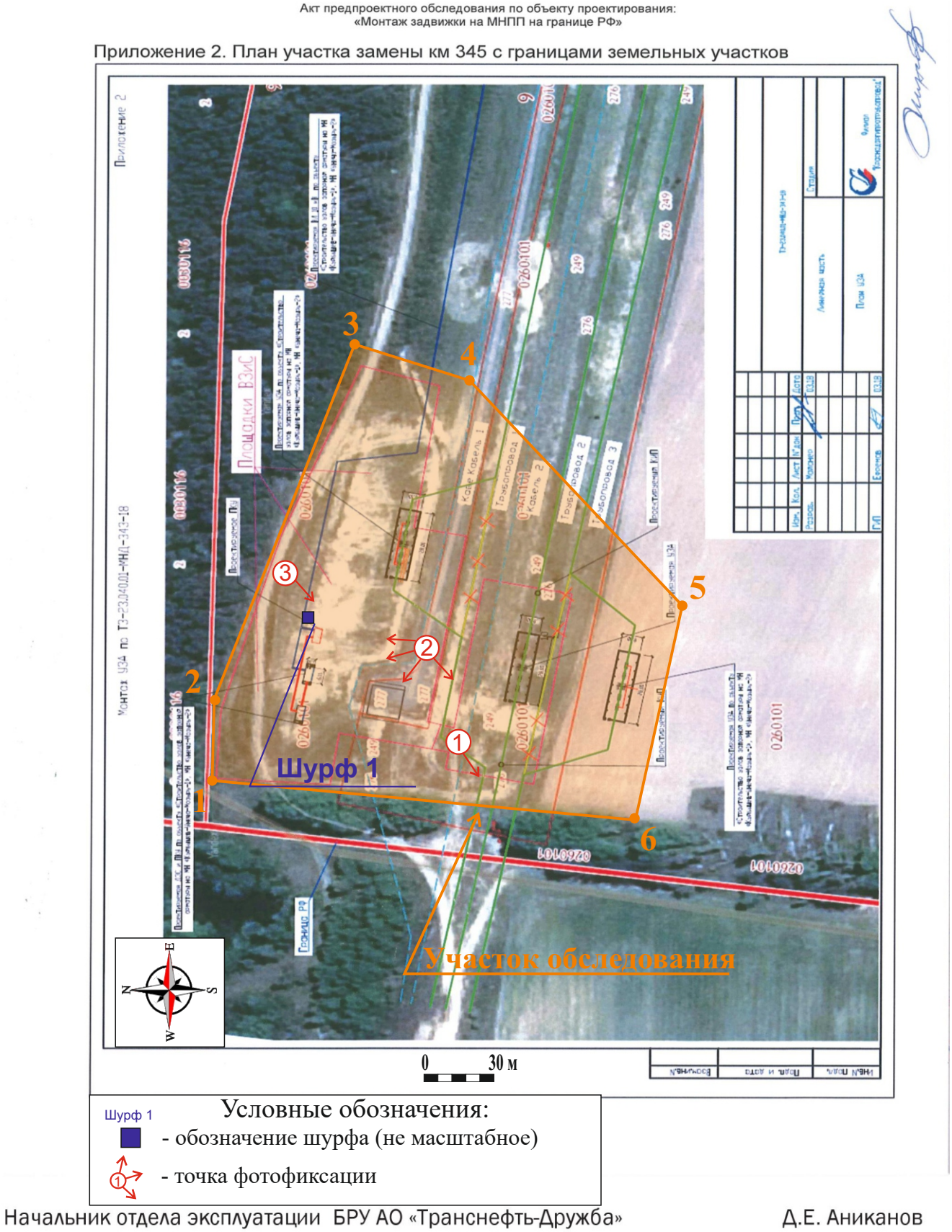

Рис. 2. Археологическая разведка на участке строительства объектов: «Монтаж задвижки на МНПП на границе РФ», «Строительство узлов запорной арматуры на МН «Куйбышев-Унеча-Мозырь-1», МН «Унеча-Мозырь-2» в Злынковском районе Брянской области. 2019 г. Карта-схема заказчика работ с обозначеным участком обследования.

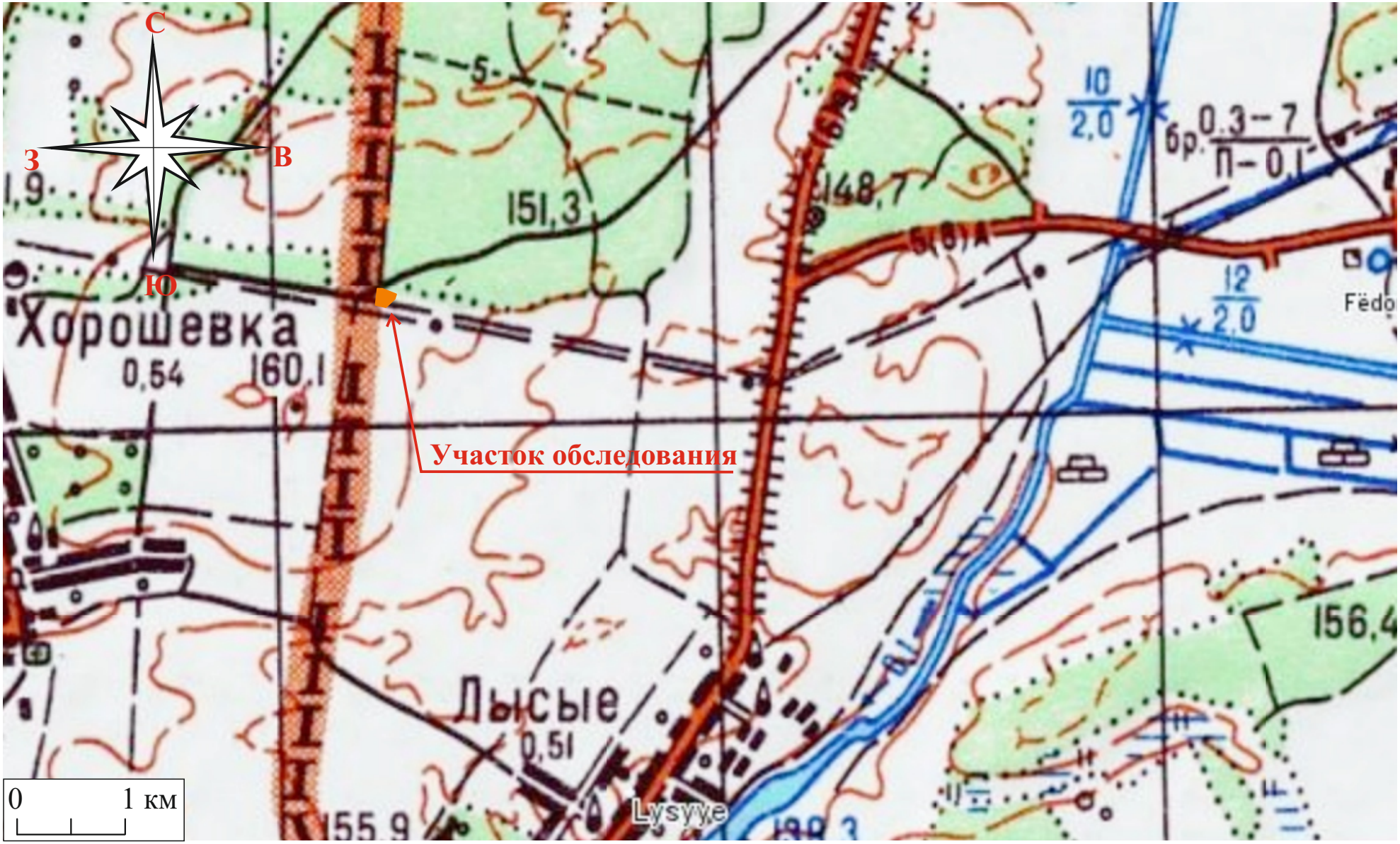

Рис. 3. Археологическая разведка на участке строительства объектов: «Монтаж задвижки на МНПП на границе РФ», «Строительство узлов запорной арматуры на МН «Куйбышев-Унеча-Мозырь-1», МН «Унеча-Мозырь-2» в Злынковском районе Брянской области. 2019 г. Ситуационная карта с обозначеным участком обследования.

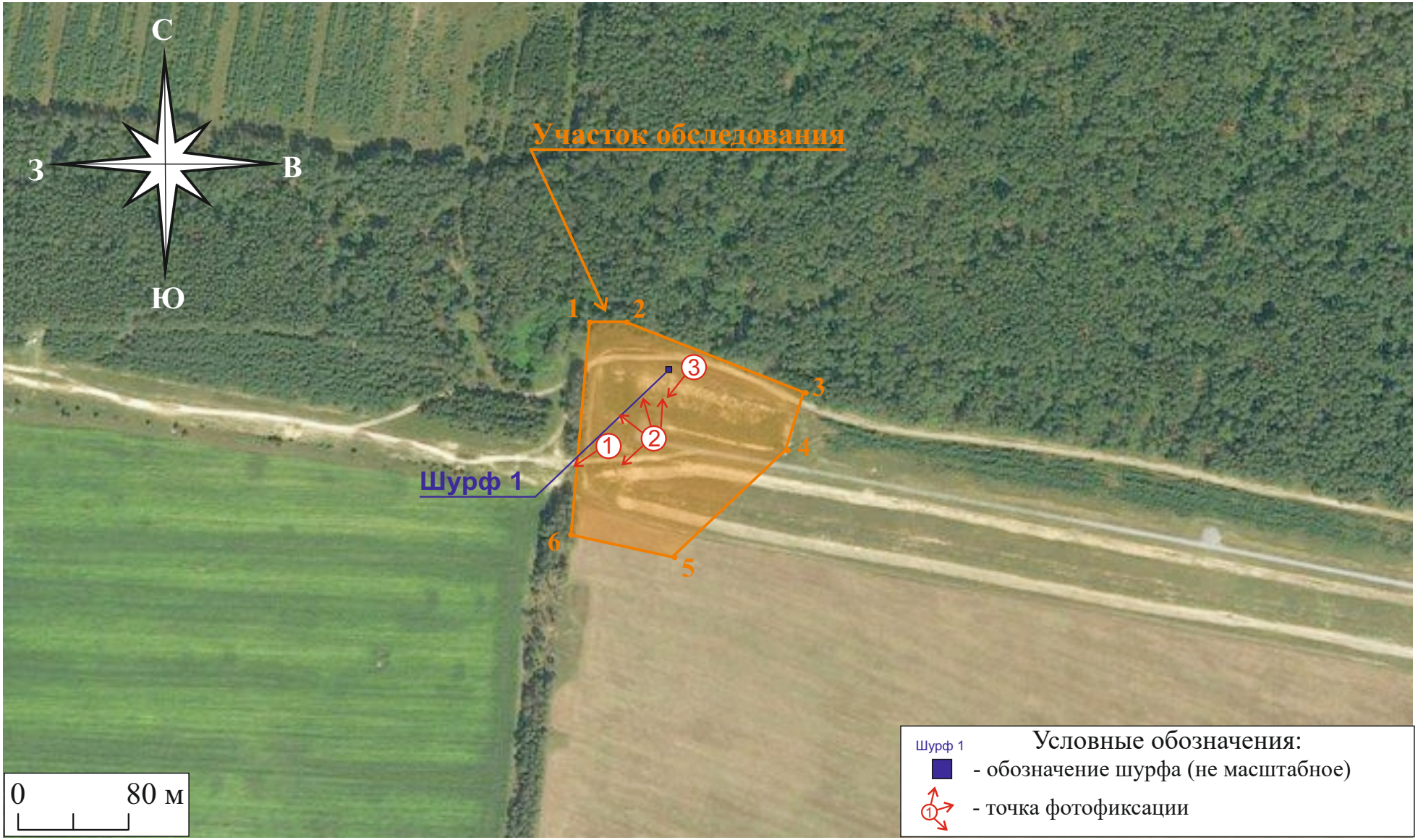

Рис. 4. Археологическая разведка на участке строительства объектов: «Монтаж задвижки на МНПП на границе РФ», «Строительство узлов запорной арматуры на МН «Куйбышев-Унеча-Мозырь-1», МН «Унеча-Мозырь-2» в Злынковском районе Брянской области. 2019 г. Спутниковая карта с обозначеным участком обследования.



Рис. 5. Археологическая разведка на участке строительства объектов: «Монтаж задвижки на МНПП на границе РФ», «Строительство узлов запорной арматуры на МН «Куйбышев-Унеча-Мозырь-1», МН «Унеча-Мозырь-2» в Злынковском районе Брянской области. 2019 г. Вид на стелу «Транснефть-Дружба» на границе Российской Федерации и Республики Беларусь. Точка фотофиксации № 1. Вид с ВСВ.



Рис. 6. Археологическая разведка на участке строительства объектов: «Монтаж задвижки на МНПП на границе РФ», «Строительство узлов запорной арматуры на МН «Куйбышев-Унеча-Мозырь-1», МН «Унеча-Мозырь-2» в Злынковском районе Брянской области. 2019 г. Вид на участок и стелу «Транснефть-Дружба» на границе Российской Федерации и Республики Беларусь. Точка фотофиксации № 2. Вид с СВ.



Рис. 7. Археологическая разведка на участке строительства объектов: «Монтаж задвижки на МНПП на границе РФ», «Строительство узлов запорной арматуры на МН «Куйбышев-Унеча-Мозырь-1», МН «Унеча-Мозырь-2» в Злынковском районе Брянской области. 2019 г. Участок обследования. Точка фотофиксации № 2. Вид с ЮЮВ.



Рис. 8. Археологическая разведка на участке строительства объектов: «Монтаж задвижки на МНПП на границе РФ», «Строительство узлов запорной арматуры на МН «Куйбышев-Унеча-Мозырь-1», МН «Унеча-Мозырь-2» в Злынковском районе Брянской области. 2019 г. Участок обследования. Точка фотофиксации № 2. Вид с Ю.



Рис. 9. Археологическая разведка на учтастке строительства объектов: «Монтаж задвижки на МНПП на границе РФ», «Строительство узлов запорной арматуры на МН «Куйбышев-Унеча-Мозырь-1», МН «Унеча-Мозырь-2» в Злынковском районе Брянской области. 2019 г. Участок обследования. Точка фотофиксации № 2. Вид с ЮВ.



Рис. 10. Археологическая разведка на участке строительства объектов: «Монтаж задвижки на МНПП на границе РФ», «Строительство узлов запорной арматуры на МН «Куйбышев-Унеча-Мозырь-1», МН «Унеча-Мозырь-2» в Злынковском районе Брянской области. 2019 г. Общий вид на место закладки шурфа 1. Точка фотофиксации № 3. Вид СВ.



Рис. 11. Археологическая разведка на участке строительства объектов: «Монтаж задвижки на МНПП на границе РФ», «Строительство узлов запорной арматуры на МН «Куйбышев-Унеча-Мозырь-1», МН «Унеча-Мозырь-2» в Злынковском районе Брянской области. 2019 г. Общий вид на шурф 1 с разбивкой поверхности. Вид с Ю.



Рис. 12. Археологическая разведка на участке строительства объектов: «Монтаж задвижки на МНПП на границе РФ», «Строительство узлов запорной арматуры на МН «Куйбышев-Унеча-Мозырь-1», МН «Унеча-Мозырь-2» в Злынковском районе Брянской области. 2019 г. Вид на шурф 1 с разбивкой поверхности. Вид с Ю.



Рис. 13. Археологическая разведка на участке строительства объектов: «Монтаж задвижки на МНПП на границе РФ», «Строительство узлов запорной арматуры на МН «Куйбышев-Унеча-Мозырь-1», МН «Унеча-Мозырь-2» в Злынковском районе Брянской области. 2019 г. Вид на шурф 1 после снятия пласта 1. Вид с Ю.



Рис. 14. Археологическая разведка на участке строительства объектов: «Монтаж задвижки на МНПП на границе РФ», «Строительство узлов запорной арматуры на МН «Куйбышев-Унеча-Мозырь-1», МН «Унеча-Мозырь-2» в Злынковском районе Брянской области. 2019 г. Вид на шурф 1 после снятия пласта 2. Вид с Ю.



Рис. 15. Археологическая разведка на участке строительства объектов: «Монтаж задвижки на МНПП на границе РФ», «Строительство узлов запорной арматуры на МН «Куйбышев-Унеча-Мозырь-1», МН «Унеча-Мозырь-2» в Злынковском районе Брянской области. 2019 г. Общий вид на шурф 1 после снятия пласта 2. Вид с СВ.



Рис. 16. Археологическая разведка на участке строительства объектов: «Монтаж задвижки на МНПП на границе РФ», «Строительство узлов запорной арматуры на МН «Куйбышев-Унеча-Мозырь-1», МН «Унеча-Мозырь-2» в Злынковском районе Брянской области. 2019 г. Шурф 1. Вид по материку после снятия пласта 2. Вид с Ю.



Рис. 17. Археологическая разведка на участке строительства объектов: «Монтаж задвижки на МНПП на границе РФ», «Строительство узлов запорной арматуры на МН «Куйбышев-Унеча-Мозырь-1», МН «Унеча-Мозырь-2» в Злынковском районе Брянской области. 2019 г. Шурф 1. Профиль северной стенки. Вид с Ю.



Рис. 18. Археологическая разведка на участке строительства объектов: «Монтаж задвижки на МНПП на границе РФ», «Строительство узлов запорной арматуры на МН «Куйбышев-Унеча-Мозырь-1», МН «Унеча-Мозырь-2» в Злынковском районе Брянской области. 2019 г. Шурф 1. Профиль восточной стенки. Вид с З.



Рис. 19. Археологическая разведка на участке строительства объектов: «Монтаж задвижки на МНПП на границе РФ», «Строительство узлов запорной арматуры на МН «Куйбышев-Унеча-Мозырь-1», МН «Унеча-Мозырь-2» в Злынковском районе Брянской области. 2019 г. Шурф 1. Профиль южной стенки. Вид с С.



Рис. 20. Археологическая разведка на участке строительства объектов: «Монтаж задвижки на МНПП на границе РФ», «Строительство узлов запорной арматуры на МН «Куйбышев-Унеча-Мозырь-1», МН «Унеча-Мозырь-2» в Злынковском районе Брянской области. 2019 г. Шурф 1. Профиль западной стенки. Вид с В.



Рис. 21. Археологическая разведка на участке строительства объектов: «Монтаж задвижки на МНПП на границе РФ», «Строительство узлов запорной арматуры на МН «Куйбышев-Унеча-Мозырь-1», МН «Унеча-Мозырь-2» в Злынковском районе Брянской области. 2019 г. Шурф 1. Контрольная прокопка. Вид с Ю.



Рис. 22. Археологическая разведка на участке строительства объектов: «Монтаж задвижки на МНПП на границе РФ», «Строительство узлов запорной арматуры на МН «Куйбышев-Унеча-Мозырь-1», МН «Унеча-Мозырь-2» в Злынковском районе Брянской области. 2019 г. Вид на шурф 1 после окончания работ. Точка фотофиксации № 2. Вид с Ю.



Рис. 23. Археологическая разведка на участке строительства объектов: «Монтаж задвижки на МНПП на границе РФ», «Строительство узлов запорной арматуры на МН «Куйбышев-Унеча-Мозырь-1», МН «Унеча-Мозырь-2» в Злынковском районе Брянской области. 2019 г. Общий вид на шурф 1 после окончания работ. Точка фотофиксации № 3. Вид с СВ.

Приложение В. Копия Открытого листа

Министерство культуры Российской Федерации

ОТКРЫТЫЙ ЛИСТ

№ 0208-2019

Настоящий открытый лист выдан:

Скинкайтису Винцасу Владимиро

паспорт 2010 № 330024

(серия номер паспорта)

на право проведения археологических полевых работ
в зоне монтажа задвижки на МНПП на границе РФ, строительства узлов запорной арматуры на МН «Куйбышев – Унеча - Мозырь-1», МН «Унеча - Мозырь-2» в Злынковском районе Брянской области; реконструкции отвода для подключения СИКН на нефтебазу «Тамбовская» в Тамбовском районе Тамбовской области.

На основании открытого листа

Скинкайтис Винцас Владимиро

(Ф.И.О)

имеет право производить следующие археологические полевые работы:
археологические разведки с осуществлением локальных земляных работ на указанной территории в целях выявления объектов археологического наследия, уточнения сведений о них и планирования мероприятий по обеспечению их сохранности.

Передоверие права на проведение археологических полевых работ по данному открытому листу другому лицу запрещается.

Срок действия открытого листа: с ***1 апреля 2019 г.*** по ***1 июня 2019 г.***

Дата принятия решения о предоставлении открытого листа: ***1 апреля 2019 г.***

Заместитель Министра (должность) (подпись) **Н.П.Овсиенко** (Ф.И.О.)

Дата ***1 апреля 2019 г.***

М.П.

016018